

ALLEGATO A

**Elenco dei Comuni con territorio inserito nelle fasce di rispetto ai sensi della
L.r.17/09 in riferimento alla ex L.r.22/97**

NORME PER LA PREVENZIONE DELL'INQUINAMENTO LUMINOSO
--

COMUNE	FASCIA 10 KM	FASCIA 25 KM	FASCIA 25-50 KM
PROVINCIA DI VERONA			
Badia Calavena			*
Boscochiesanuova	*		
Bussolengo	*		
Buttapietra	*		
Castel d'Azzano	*		
Cazzano di Tramigna			*
Erbezzo	*		
Marano di Valpolicella	*		
Montecchia di Crosara			*
Negrar	*		
Pastrengo	*		
Pescantina	*		
Povegliano Veronese	*		
Roncà			*
Roverè Veronese	*		
Sant'Anna d'Alfaedo	*		
San Giovanni Ilanone			*
San Giovanni Lupatolo	*		
San Mauro di Saline			*
San Pietro in Carlano	*		
Sant'Ambrogio di Valpolicella	*		
Selva di Progno	*		
Sommacampagna	*		
Sona	*		
Tregnago			*
Velo Veronese	*		
VERONA	*		
Vestenanova			*
Vigasio	*		
Villafranca di Verona	*		
PROVINCIA DI VICENZA			
Altavilla Vicentina			*
Altissimo			*
Arcugnano			*
Arsiero		*	
Arzignano			*
Asiago		*	
Barbarano Vicentino			*
Bassano del Grappa		*	
Bolzano Vicentino			*
Breganze		*	
Brendola			*
Bressanvido		*	
Brogliano			*
Caldogno			*
Castrano		*	
Calvene		*	
Camisano Vicentino			*
Campolongo sul Brenta		*	

Carrè		*	
Cartigliano		*	

Elenco dei Comuni con territorio inserito nelle fasce di rispetto ai sensi della legge regionale 27 giugno 1997, n° 22

NORME PER LA PREVENZIONE DELL'INQUINAMENTO LUMINOSO
--

COMUNE	FASCIA 10 KM	FASCIA 25 KM	FASCIA 25-50 KM
Cassola		*	
Castegnero			*
Castelgomberto			*
Chiampo			*
Chiuppano		*	
Cismon del Grappa		*	
Cogolo del Grappa		*	
Conco		*	
Comedo Vicentino			*
Costabissara			*
Creazzo			*
Crespadaro			*
Dueville		*	
Enego		*	
Fara Vicentino		*	
Foza		*	
Gallio		*	
Gambellara			*
Gambugliano			*
Grancona			*
Grisignano di Zocco			*
Grumolo delle Abbadesse			*
Isola Vicentina			*
Laghi		*	
Lastebasse		*	
Longare			*
Lugo di Vicenza		*	
Lusitana		*	
Malo		*	
Marano Vicentino		*	
Marostica		*	
Mason Vicentino		*	
Molvena		*	
Montebello Vicentino			*
Montecchio Maggiore			*
Montecchio Precalcino		*	
Monte di Malo			*
Montegalda			*
Montegaldella			*
Monteviale			*
Monticello Conte Otto			*
Montorso Vicentino			*
Mossano			*
Mussolente		*	
Nanto			*
Nogarolo Vicentino			*
Nove		*	
Pedemonte		*	
Pianezze		*	
Piovene Rocchette		*	

Posina		*	
Pove del Grappa		*	

Elenco dei Comuni con territorio inserito nelle fasce di rispetto ai sensi della legge regionale 27 giugno 1997, n° 22

NORME PER LA PREVENZIONE DELL'INQUINAMENTO LUMINOSO
--

COMUNE	FASCIA 10 KM	FASCIA 25 KM	FASCIA 25-50 KM
Pozzoleone		*	
Quinto Vicentino			*
Recoaro Terme	*		
Roana		*	
Romano d'Ezzelino		*	
Rosà		*	
Rossano Veneto		*	
Rotzo		*	
Salcedo		*	
Sandrigo		*	
San Nazario		*	
San Pietro Mussolino			*
Santorso		*	
San Vito di Leguzzano		*	
Sarcedo		*	
Sarego			*
Schiavon		*	
Schio		*	
Solagna		*	
Sovizzo			*
Tezze sul Brenta		*	
Thiene		*	
Tonezza del Cimone		*	
Torrebelvicino		*	
Torri di Quartesolo			*
Trissino			*
Valdagno			*
Valdastico		*	
Valli del Pasubio		*	
Valstagna		*	
Velo d'Astico		*	
VICENZA			*
Villaverla		*	
Zanè		*	
Zermeghedo			*
Zovencedo			*
Zugliano		*	
PROVINCIA DI BELLUNO			
Alzano di Piave	*		
Arsiè		*	
Cesiomaggiore	*		
Colle Santa Lucia	*		
Cortina d'Ampezzo	*		
Feltre	*		
Fonzaso		*	
Lamon			*
Lentiai	*		
Livinallongo del Col di Lana	*		
Mel			*

Pedavena	*		
Quero			*

Elenco dei Comuni con territorio inserito nelle fasce di rispetto ai sensi della legge regionale 27 giugno 1997, n° 22

NORME PER LA PREVENZIONE DELL'INQUINAMENTO LUMINOSO
--

COMUNE	FASCIA 10 KM	FASCIA 25 KM	FASCIA 25-50 KM
--------	--------------	--------------	-----------------

San Vito di Cadore	*		
San Gregorio nelle Alpi			*
Santa Giustina			*
Selva di Cadore	*		
Seren del Grappa		*	
Sovramonte	*		
Vas			*

PROVINCIA DI TREVISO

Altivole			*
Asolo			*
Borso del Grappa		*	
Caerano San Marco			*
Cappella Maggiore	*		
Carbonera	*		
Casale sul Sile	*		
Casier	*		
Castelcucco		*	
Castelfranco Veneto			*
Castello di Godego			*
Cavaso del Tomba	*		
Cison di Valmarino			*
Colle Umberto	*		
Cordignano	*		
Cornuda			*
Crespano del Grappa		*	
Crocetta del Montello			*
Farra di Soligo			*
Follina			*
Fonte	*		
Fregona	*		
Giavera del Montello			*
Istrana			*
Loria			*
Maser			*
Miane			*
Monfumo	*		
Montebelluna			*
Morgano	*		
Moriago della Battaglia			*
Nervesa della Battaglia			*
Paderno del Grappa		*	
Paese	*		
Pederobba			*
Pieve di Soligo			*
Ponzano Veneto	*		
Possagno		*	
Povegliano	*		
Preganziol	*		
Quinto di Treviso	*		

Resena			*
Revine Lago	*		

Elenco dei Comuni con territorio inserito nelle fasce di rispetto ai sensi della legge regionale 27 giugno 1997, n° 22

NORME PER LA PREVENZIONE DELL'INQUINAMENTO LUMINOSO
--

COMUNE	FASCIA 10 KM	FASCIA 25 KM	FASCIA 25-50 KM
--------	--------------	--------------	-----------------

Riese Pio X			*
San Zenone degli Ezzelini		*	
Sarmede	*		
Segusino			*
Sernaglia della Battaglia			*
Silea	*		
Tarzo	*		
Trevignano			*
TREVISO	*		
Valdobbiadene			*
Vedelago			*
Vidor			*
Villorba	*		
Vittorio Veneto	*		
Volpago del Montello			*
Zero Branco	*		

PROVINCIA DI PADOVA

Abano Terme	*		
Albignasego	*		
Borgoricco			*
Cadoneghe	*		
Campodarsego			*
Campodoro			*
Camposampiero			*
Campo San Martino			*
Carmignano di Brenta			*
Cittadella			*
Curtarolo			*
Fontaniva			*
Galliera Veneta			*
Gazzo			*
Grantorto			*
Legnaro	*		
Limena	*		
Loreggia			*
Maserà di Piave	*		
Massanzago			*
Mestrino			*
Noventa	*		
PADOVA	*		
Piazzola sul Brenta			*
Piombino Dese			*
Ponte San Nicolò	*		
Rubano	*		
Saccolongo	*		
San Giorgio delle Pertiche			*
San Giorgio in Bosco			*
San Martino di Lupari			*
San Pietro in Gù			*

Santa Giustina in Colle			*
Saonara	*		

Elenco dei Comuni con territorio inserito nelle fasce di rispetto ai sensi della legge regionale 27 giugno 1997, n° 22

NORME PER LA PREVENZIONE DELL'INQUINAMENTO LUMINOSO
--

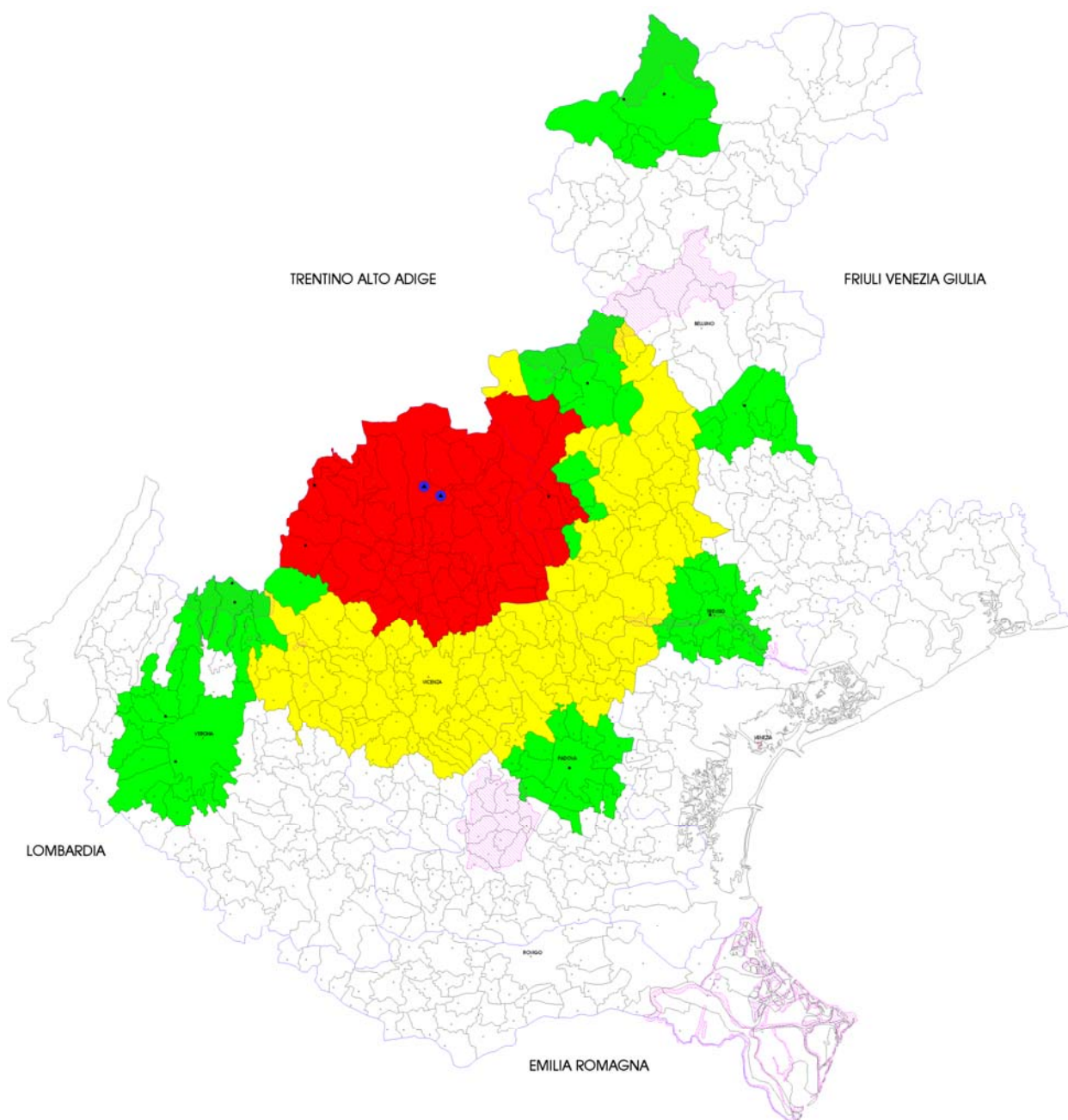
COMUNE	FASCIA 10 KM	FASCIA 25 KM	FASCIA 25-50 KM
--------	--------------	--------------	-----------------

Selvazzano Dentro	*		
Tombolo			*
Trebaseleghe			*
Veggiano			*
Vigodarzere	*		
Vigonza	*		
Villa del Conte			*
Villafranca Padovana			*

CARTOGRAFIA TEMATICA DELLA REGIONE VENETO

NORME PER LA PREVENZIONE DELL'INQUINAMENTO LUMINOSO

Legge Regionale 27 Giugno 1997, n. 22 (B.U.R. 53/1997)














-  ZONA DI MASSIMA PROTEZIONE PER GLI OSSERVATORI PROFESSIONALI (estensione di raggio pari a 1 km)
CRITERI TECNICI: vedi punto 1
-  ZONA DI PROTEZIONE PER GLI OSSERVATORI PROFESSIONALI (estensione di raggio pari a 25 km)
CRITERI TECNICI: vedi punti 2, 3, 4, 5, 6, 8
-  ZONA DI PROTEZIONE PER GLI OSSERVATORI NON PROFESSIONALI E DI SITI DI OSSERVAZIONE (estensione di raggio pari a 10 km)
CRITERI TECNICI: vedi punti 2, 3, 4, 5, 6, 8
-  ZONA DI PROTEZIONE PER GLI OSSERVATORI PROFESSIONALI (fascia di protezione tra 25 e 50 km)
CRITERI TECNICI: vedi punti 2, 4, 5, 6, 7, 8
-  AREE NATURALI PROTETTE AI SENSI DELLA LEGGE n. 294/1991
CRITERI TECNICI: vedi punti 2, 3, 4, 5, 6, 8
-  N.B.: i criteri tecnici indicati nei punti 2, 4, 5, 6 e 8 devono essere rispettati da tutti i Comuni del Veneto anche se non compresi nelle zone di protezione sopra indicate

CARTOGRAFIA TEMATICA DELLA REGIONE VENETO

NORME PER LA PREVENZIONE DELL'INQUINAMENTO LUMINOSO

Legge regionale 27 giugno 1997 n. 22 (B.U.R. 53/1997)

PROVINCIA DI VICENZA

-  OSSERVATORI ASTRONOMICI PROFESSIONALI
-  OSSERVATORI ASTRONOMICI NON PROFESSIONALI O SITI DI OSSERVAZIONE
-  CAPOLUOGO DI REGIONE
-  CAPOLUOGO DI PROVINCIA
-  COMUNE
-  ZONA DI MASSIMA PROTEZIONE PER GLI OSSERVATORI PROFESSIONALI (estensione di raggio pari a 1 km)
CRITERI TECNICI: vedi punto 1
-  ZONA DI PROTEZIONE PER GLI OSSERVATORI PROFESSIONALI (estensione di raggio pari a 25 km)
CRITERI TECNICI: vedi punti 2, 3, 4, 5, 6, 8
-  ZONA DI PROTEZIONE PER GLI OSSERVATORI NON PROFESSIONALI E DI SITI DI OSSERVAZIONE (estensione di raggio pari a 10 km)
CRITERI TECNICI: vedi punti 2, 3, 4, 5, 6, 8
-  ZONA DI PROTEZIONE PER GLI OSSERVATORI PROFESSIONALI (fascia di protezione tra 25 e 50 km)
CRITERI TECNICI: vedi punti 2, 4, 5, 6, 7, 8
-  AREE NATURALI PROTETTE AI SENSI DELLA LEGGE n. 294/1991
CRITERI TECNICI: vedi punti 2, 3, 4, 5, 6, 8
-  N.B.: i criteri tecnici indicati nei punti 2, 4, 5, 6 e 8 devono essere rispettati da tutti i Comuni del Veneto anche se non compresi nelle zone di protezione sopra indicate

CRITERI TECNICI PER PROGETTAZIONE, REALIZZAZIONE E GESTIONE IMPIANTI DI ILLUMINAZIONE ESTERNA (articolo 9 e allegato "C" della legge regionale n. 22 del 27 giugno 1997)

- 1: divieto totale di utilizzo di sorgenti luminose che producano qualunque emissione di luce verso l'alto
- 2: divieto di utilizzo di sorgenti luminose che producano un'emissione verso l'alto superiore al 3% del flusso totale emesso dalla sorgente;
- 3: divieto di utilizzo di sorgenti luminose che producano fasci di luce di qualsiasi tipo e modalità, fissi e rotanti, diretti verso il cielo o verso superfici che possano rifletterli verso il cielo;
- 4: preferibile utilizzo di sorgenti luminose a vapori di sodio ad alta pressione;
- 5: per le strade a traffico motorizzato, selezionare ogniqualvolta ciò sia possibile i livelli minimi di luminanza ed illuminamento consentiti dalle norme UNI 10439;
- 6: limitare l'uso di proiettori ai casi di reale necessità, in ogni caso mantenendo l'orientazione del fascio verso il basso, non oltre i sessanta gradi dalla verticale;
- 7: orientare i fasci di luce privati di qualsiasi tipo e modalità, fissi e rotanti, diretti verso il cielo o verso superfici che possano rifletterli verso il cielo ad almeno novanta gradi dalla direzione in cui si trovano i telescopi professionali;
- 8: adottare sistemi automatici di controllo e riduzione del flusso luminoso, fino al cinquanta per cento del totale, dopo le ore ventidue, e adottare lo spegnimento programmato integrale degli impianti ogniqualvolta ciò sia possibile, tenuto conto delle esigenze di sicurezza